

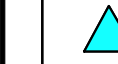


LEGENDA















DLGS 42/2004

-  Art. 142 lett. c - Corsi d'acqua per una fascia di mt. 150 - Lambro di Molinello - torrente Bevera di Brianza - roggia Gambalone o di Carreggi
-  Limite fascia di rispetto dei Corsi d'acqua
-  Art. 142 lett. g - Boschi
-  Art. 136 lett. a - Alberi monumentali
-  Art. 10 - Parchi storico monumentali
-  **ART. 10 E ART. 11**
BENI CULTURALI DI INTERESSE ARTISTICO, STORICO E ARCHEOLOGICO
-  1 VILLA REDAELLI - VALLARDI
-  2 VILLA PEREGO
-  3 VILLA REDAELLI
-  4 VILLA PEREGO - CORVINI - DEGLI OCCHI
-  9 VILLA BREBBIA - MELZI
-  6 CHIESA PARROCCHIALE DI S. BARTOLOMEO
-  7 SANTUARIO DI SANTA MARIA NASCENTE (BEVERA)
-  8 ORATORIO DEI SANTI MARTIRI GIOVANNI E PAOLO
-  9 CASCINA COSTAIOLA - insediamento di rilevanza storica, architettonica e locale
-  ART. 10 - BENI CULTURALI E AMBIENTALI
-  10 Architettura rurale
- Cascina Prato Bevera
- Cascina Vignate
- Cascina Licelli
- Cascina Molera
-  11 Architettura civile
- Villa Angela
- Edificio località Campaccio
- Lavatoio
- Vecchia Filanda Balabio
-  Art. 54 - Beni non alienabili: edifici pubblici con più di 50 anni
-  Art. 142 lett. m - Siti oggetto di ritrovamenti archeologici e aree di attenzione
-  Art. 142 lett. f - PLIS - Parco Agricolo della Valletta
-  Art. 136 lett. c - Centro Storico e nuclei di antica formazione

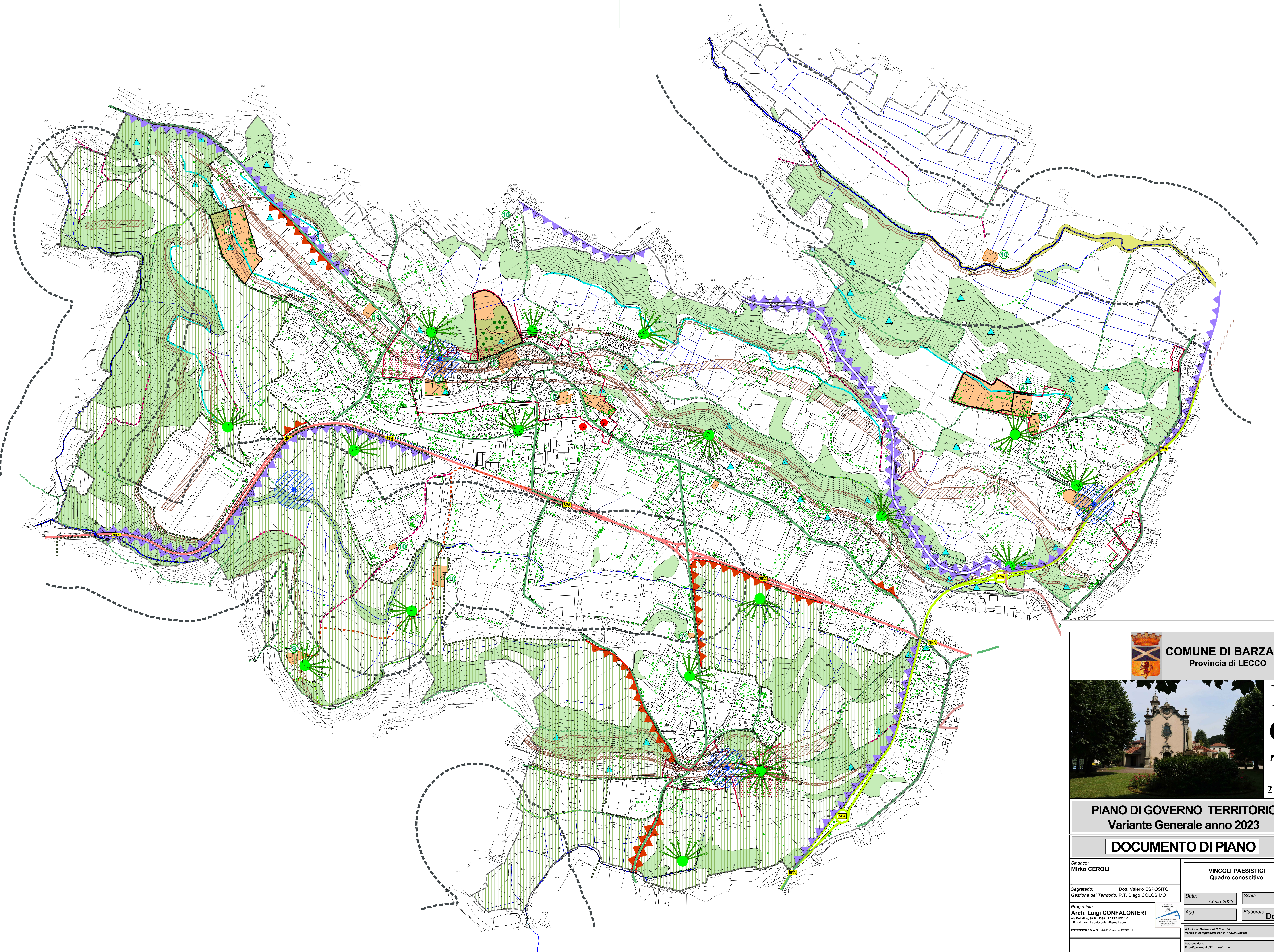

EMERGENZE GEOMORFOLOGICHE DA STUDIO GEOLOGICO COMUNALE

-  Art. 136 lett. a - Orlo di terrazzo fluvio-glaciale
-  Art. 136 lett. a - Cordone morenico
-  Art. 136 lett. a - Massi erratici

EMERGENZE GEOMORFOLOGICHE DA PTCP

-  Art. 136 lett. a - Cordone morenico
-  Art. 136 lett. a - Cordone morenico
-  Art. 136 - lett d - Margine non occluso del Nucleo originario
-  Art. 136 lett. d - Coni di visuale paesaggistica
-  Strade di interesse storico culturale
-  Strade di interesse paesaggistico (percorso dell'immagine e percorso panoramico)
-  Identificazione tracciati strade e percorsi di interesse storico e culturale
-  Viabilità minore medievale - BARZANO-SALA AL BARRO / BRIVIO-COMO
-  Identificazione tracciati percorsi di interesse paesistico - panoramico
-  Sentieri presenti nelle mappe catastali dal 1721 al 1898
-  Sentieri : tratti odierni
-  Tratto della Carate - Civate indicato dal PTCP ma non presente nei catasti storici
-  TRATTI DI VIABILITA' NON OCCLUSI - QUADRO PAESAGGISTICO - DA PTCP
-  TRATTI DI VIABILITA' NON OCCLUSI - QUADRO PAESAGGISTICO - DA PGT

NORD





COMUNE DI BARZAGO
Provincia di LECCO



PGT
2023

PIANO DI GOVERNO TERRITORIO
Variante Generale anno 2023

DOCUMENTO DI PIANO

| | |
|---|--|
| <p>Sindaco: Mirko CEROLI</p> <p>Segretario: Dott. Valerio ESPOSITO Gestione del Territorio: P.T. Diego COLOSIMO</p> <p>Progettista: Arch. Luigi CONFALONIERI via dei Miri, 38 - 23091 BARZAGO (LC) E-mail: arch.luigi.confalonieri@gmail.com</p> <p>ESTENDORE V.A.S. AGR. Claudio FEBELLI</p> | <p>VINCOLI PAESISTICI Quadro conoscitivo</p> <p>Data: Aprile 2023 Scale: 1:3.000</p> <p>Agg.: Elaborato: DdP 06</p> <p>Adunanza: Delibera di C.C. n. del Piano di compatibilità con il P.T. C.P. Lecco:</p> <p>Approvazione: Pubblicazione BUR, del n.</p> |
|---|--|